

Parcours 12^{de} Grote Prijs Gemeente Bonheiden-Rijmenam 3 juni 2017

	km +	km -	43/uur	44/uur	45/uur
Bonheiden					
Grote Doelstraat					
OFFICIEUSE START - DEPART OFFICIEUX:	-1,6		14:15	14:15	14:15
Berentrodereef Kerkplein Dorp Muizensteenweg	-0,2				
OFFICIELE START - DEPART OFFICIEL:	0,0	118,5	14:18	14:18	14:18
Muizensteenweg					
Mechelen					
Bonheidensteenweg Rijmenamssteenweg	1,8	116,7	14:20	14:20	14:20
Rijmenam					
Dijleweg, Sint-Maartensberg, Gemeenteplein Brugstraat Dijle	6,7	111,8	14:27	14:27	14:27
Hollakenbaan Hollakenbaan tot de grens met Haacht	7,5	111,0	14:28	14:28	14:28
Haacht					
Rijmenamssteenweg Rijmenamssteenweg	11,0	107,5	14:33	14:33	14:32
Stationsstraat, Markt Werchtersesteenweg Werchtersesteenweg	11,9	106,6	14:34	14:34	14:33
Scharent Weistraat	13,4	105,1	14:36	14:36	14:35
Wijmaalsesteenweg Pastoriestraat 600m Dijlekant	18,0	100,5	14:43	14:42	14:42
Rotselaar					
Provinciebaan	19,3	99,2	14:45	14:44	14:43
Hellichtstraat, Hellichtstraat					
Vakenstraat, Steenweg op Gelrode, Zallakenstraat	25,5	93,0	14:53	14:52	14:52
Gelrode (Aarschot)					
Begijnendijksesteenweg tot de grens met Betekom	26,5	92,0	14:55	14:54	14:53
Betekom (Begijnendijk)					
Gelroodsesteenweg	27,3	91,2	14:56	14:55	14:54
Professor Scharpélaan Tremelosesteenweg	28,5	90,0	14:57	14:56	14:56
Bossepleinstraat tot de grens met Baal					
Baal (Tremelo)					
Bossepleinstraat Moorsemsestraat Pastoriestraat, Nobelstraat	31,0	87,5	15:01	15:00	14:59
Remerstraat, Felix Aertgeertsstraat tot de grens met Begijnendijk	32,6	85,9	15:03	15:02	15:01
Begijnendijk					
Baalsesteenweg Dorpstraat Mechelbaan tot de grens met Schriek	36,3	82,2	15:08	15:07	15:06
Pijpelheide, Schriek (Heist op den Berg)					
Grote Heidestraat Schrieksesteenweg, Langestraat, Langstraat	40,0	78,5	15:13	15:12	15:11
Tuindijk, Leuvensebaan Leo Kempenaersstraat	42,4	76,1	15:17	15:15	15:14
Schriekstraat Schriekstraat Booischotbaan	45,1	73,4	15:21	15:19	15:18
Beerzel - Putte					
Hollandstraat Koningsbaan Koningsbaan Beerzelplein, Hoogstraat	49,6	68,9	15:27	15:25	15:24
N15 Mechelbaan Kleinmannekenstraat Bredestraat	51,8	66,7	15:30	15:28	15:27
Lierbaan Waverssesteenweg Waverssesteenweg tot de grens	53,0	65,5	15:32	15:30	15:28
Onze-Lieve-Vrouw-Waver					
Molenstraat Molenstraat Dorp, Bosstraat Berlaarbaan	57,8	60,7	15:38	15:36	15:35
Wolvenstraat Mechelbaan Bergstraat tot de grens	61,2	57,3	15:43	15:41	15:39

km + km - 43/uur 44/uur 45/uur









Bonheiden

Waversesteenweg   Putsesteenweg (N15)    Mechelbaan (N15) 62,6 55,9 15:45 15:43 15:41

Peulis - Putte

Mechelbaan (N15)    
 Vaatjesstraat    Tinstraat tot grens met Rijmenam 65,7 52,8 15:49 15:47 15:45
 67,9 50,6 15:52 15:50 15:48

Rijmenam

Tinstraat    Weynesbaan  Oude Booschotsebaan  Oude Booschotsebaan 
 Harentstraat  Oude Schrieksebaan  Rijmenamsesteenweg 71,1 47,4 15:57 15:55 15:52
 71,4 47,1 15:57 15:55 15:53

1° DOORTOCHT AANKOMSTLIJN - 1° PASSAGE LIGNE D'ARRIVEE 73,5 45,0 16:00 15:58 15:56

3 plaatselijke ronden van elk 15,0 km:

Dorp  Muizensteenweg   74,5 44,0 16:02 15:59 15:57

Mechelen

Bonheidensteenweg    Rijmenamsesteenweg 77,8 40,7 16:06 16:04 16:01

Rijmenam - Bonheiden

Dijleweg **WEGWERPZONE** 79,0 39,5 16:08 16:05 16:03
 Dijleweg **BEVOORRADINGSZONE - 600m - ZONE RAVITAILLEMENT** 79,4 39,1 16:08 16:06 16:03
 Dijleweg, Rijmenam Centrum  Korte Dreef  Kruisstraat  81,0 37,5 16:11 16:08 16:06
 Lange Dreef   Weynesbaan   Weynesbaan  Zonnebloemstraat  83,8 34,7 16:15 16:12 16:09
 Oude Booschotsebaan  Oude Booschotsebaan  86,0 32,5 16:18 16:15 16:12
 Harentstraat  Oude Schrieksebaan  Rijmenamsesteenweg

2° DOORTOCHT AANKOMSTLIJN - 2° PASSAGE LIGNE D'ARRIVEE 88,5 30,0 16:21 16:18 16:16

Muizensteenweg **BEVOORRADINGSZONE - 550m - ZONE RAVITAILLEMENT** 94,4 24,1 16:29 16:26 16:23

3° DOORTOCHT AANKOMSTLIJN - 3° PASSAGE LIGNE D'ARRIVEE 103,5 15,0 16:42 16:39 16:36

AANKOMST - ARRIVEE - FINISH 118,5 0,0 17:03 16:59 16:56