


Parcours 25° Memorial Ph. Van Coningsloo 4 Juni 2017

km + km - 43/uur 44/uur 45/uur

Wavre



Avenue du Centre Sportif **OFFICIEUSE START - DEPART OFFICIEUX:** -2,2 12:35 12:35 12:35

 Rue du Tilleul, Pont du Try en de Place Polydore Beaufaux, -1,6


 Chaussée de Louvain  Avenue des Princes  Avenue Auguste Mattagne -0,3

 **SPOOROVERWEG - CHEMIN DE FER**

OFFICIELE START - DEPART OFFICIEL:  **1** 0,0 180,4 12:39 12:39 12:39


Chaussée de Bruxelles = N4   tot grens Overijse 4,2 176,2 12:44 12:44 12:44

Overijse

Waversesteenweg = N4  Abstraat, Arth. Michielsplaats 8,2 172,2 12:50 12:50 12:49

Leuvensestraat tot grens Huldenberg 8,9 171,5 12:51 12:51 12:50

Huldenberg

Wolfshaegen, Beekstraat  Beekstraat  Beekstraat  14,3 166,1 12:58 12:58 12:58

N253 = Dorpstraat, Loonbeekstraat, St-Janbergsteenweg, L. Kriegelstraat, R Borremansstraat

  **2**, Smeysberg  **2** 18,4 162,0 13:04 13:04 13:03

 Stroobantstraat, Koxberg, Elzastraat, Gemeenteplein  21,9 158,5 13:09 13:08 13:08

N253 = R Borremansstraat  Pheuthystraat

Overijse

Dreef  Waversesteenweg  **3**  **3** 25,5 154,9 13:14 13:13 13:13

 Waversesteenweg  28,2 152,2 13:18 13:17 13:16





Abstraat, Arth. Michielsplaats, Leuvensestraat tot grens Huldenberg 31,8 148,6 13:23 13:22 13:21



Huldenberg

Wolfshaegen, Beekstraat  Beekstraat  Beekstraat  37,3 143,1 13:31 13:29 13:28

N253 = Dorpstraat, Loonbeekstraat, St-Janbergsteenweg, L. Kriegelstraat, R Borremansstraat


  **4**, Smeysberg  **4** 41,4 139,0 13:36 13:35 13:34


 Stroobantstraat, Koxberg, Elzastraat, Gemeenteplein  A. Goossensstraat  **5**  **5** 44,8 135,6 13:41 13:40 13:38

 De Limburg Stirumlaan tot grens Duisburg 


OPGELET: WEGVERSMALLING NA KLEINE AFDALING EN BOCHT

Tervuren (Duisburg)

Veeweidestraat  Rootstraat, Vosseberg  Lindenstraat  51,2 129,2 13:50 13:48 13:47



Dorpstraat, Stationstraat  N3 = Leuvensesteenweg  53,5 126,9 13:53 13:51 13:50

Bertem (Leefdaal)

Coigesteenweg  **700m**





Kortenberg (Everberg)

Tervuursesteenweg, Annonciadenstraat  Annonciadenstraat, Dalemstraat  58,9 121,5 14:01 13:59 13:57

Wijnegemhofstraat  N2 = Leuvensesteenweg  N2

Veltem-Beisem

N2 = Brusselsesteenweg   Kroonstraat, Lodewijk van Veltemstraat  64,1 116,3 14:08 14:06 14:04

Haachtstraat **2x**  **2**    tot grens Beken 68,1 112,3 14:14 14:11 14:09

Buken (Kampenhout)

Bukenstraat  Leuvensesteenweg / N26 

Leuvensesteenweg / N26    71,1 109,3 14:18 14:15 14:13

Boortmeerbeek

Leuvensesteenweg  Leuvensesteenweg   77,2 103,2 14:26 14:24 14:21

km + km - 43/uur 44/uur 45/uur



Mechelen

Leuvensesteenweg     Leuvensesteenweg  					
  (Plankendaal)      	79,2	101,2	14:29	14:27	14:24
Veldstraat, Stationsberg, Magdalenasteenweg, Brugstraat    Dijle	80,3	100,1	14:31	14:28	14:26
Rijmenamsesteenweg tot grens met Rijmenam	82,4	98,0	14:33	14:31	14:28


Rijmenam

Dijleweg BEVOORRADINGSZONE - 600m - ZONE RAVITAILLEMENT	85,7	94,7	14:38	14:35	14:33
Dijleweg, Sint-Maartensberg, Gemeenteplein   Korte Dreef 					
GEDENKPLAATS - PLACE MEMORIAL : PHILIPPE VAN CONINGSLOO	87,4	93,0	14:40	14:38	14:35
Kruisstraat  Lange Dreef WEGWERPZONE   Weynesbaan  Doornlaarstraat	88,8	91,6	14:42	14:40	14:37









Keerbergen

Grensstraat   Grensstraat 	91,1	89,3	14:46	14:43	14:40
---	------	------	-------	-------	-------

Grasheide - Putte

Meester van der Borghstraat  Schrieksesteenweg  	95,6	84,8	14:52	14:49	14:46
Leuvensebaan  Heuvel 	97,6	82,8	14:55	14:52	14:49
Mechelbaan (N15)     Vaatjesstraat    Tinstraat	100,2	80,2	14:58	14:55	14:52
tot de grens met Rijmenam					






Rijmenam - Bonheiden

Tinstraat    Weynesbaan  Oude Booischotsebaan  Oude Booischotsebaan 	104,4	76,0	15:04	15:01	14:58
Harentstraat  Oude Schrieksebaan  Rijmenamsesteenweg, Dorp					
1° DOORTOCHT AANKOMSTLIJN - 1° PASSAGE LIGNE D'ARRIVEE	106,9	73,5	15:08	15:04	15:01

5 plaatselijke ronden van elk 14,7 km:

 Muizensteenweg	107,2	73,2	15:08	15:05	15:01
--	-------	------	-------	-------	-------

Mechelen

Bonheidensteenweg      Rijmenamsesteenweg	109,2	71,2	15:11	15:07	15:04
--	-------	------	-------	-------	-------

Rijmenam - Bonheiden

Dijleweg BEVOORRADINGSZONE - 600m - ZONE RAVITAILLEMENT	112,8	67,6	15:16	15:12	15:09
Dijleweg, Rijmenam Centrum  Korte Dreef  Kruisstraat 					
Lange Dreef WEGWERPZONE  	115,4	65,0	15:20	15:16	15:12
Rijmenamseweg     Rijmenamseweg 	116,4	64,0	15:21	15:17	15:14
Peulisbaan  1250m  Harentstraat  Oude Schrieksebaan  Rijmenamsesteenweg	119,6	60,8	15:25	15:22	15:18
2° DOORTOCHT AANKOMSTLIJN - 2° PASSAGE LIGNE D'ARRIVEE	121,6	58,8	15:28	15:24	15:21

Dijleweg BEVOORRADINGSZONE - 550m - ZONE RAVITAILLEMENT	127,5	52,9	15:36	15:32	15:29
Lange Dreef WEGWERPZONE					

3° DOORTOCHT AANKOMSTLIJN - 3° PASSAGE LIGNE D'ARRIVEE	136,3	44,1	15:49	15:44	15:40
---	-------	------	-------	-------	-------

Dijleweg BEVOORRADINGSZONE - 550m - ZONE RAVITAILLEMENT	142,2	38,2	15:57	15:52	15:48
Lange Dreef WEGWERPZONE					

4° DOORTOCHT AANKOMSTLIJN - 4° PASSAGE LIGNE D'ARRIVEE	151,0	29,4	16:09	16:04	16:00
---	-------	------	-------	-------	-------

Dijleweg BEVOORRADINGSZONE - 550m - ZONE RAVITAILLEMENT	156,9	23,5	16:17	16:12	16:08
Lange Dreef WEGWERPZONE					

5° DOORTOCHT AANKOMSTLIJN - 5° PASSAGE LIGNE D'ARRIVEE	165,7	14,7	16:30	16:24	16:19
---	-------	------	-------	-------	-------

AANKOMST - ARRIVEE - FINISH	180,4	0,0	16:50	16:45	16:39
------------------------------------	-------	-----	-------	-------	-------