

Parcours 26^{ste} Memorial Ph. Van Coningsloo

3 Juni 2018

km + km - 43/uur 44/uur 45/uur

Wavre

Avenue du Centre Sportif	OFFICIEUSE START - DEPART OFFICIEUX:	-2,2		12:35	12:35	12:35
Rue du Tilleul, Pont du Try en de Place Polydore Beaufaux,		-1,6				
Chaussee de Louvain Avenue des Princes Avenue Auguste Mattagne		-0,3				
SPOOROVERWEG - CHEMIN DE FER						

OFFICIELE START - DEPART OFFICIEL:

Chaussee de Bruxelles = N4 tot grens Overijse	1	0,0	179,9	12:39	12:39	12:39
		4,2	175,7	12:44	12:44	12:44

Overijse

Waverseseenweg = N4 Abstraat, Arth. Michielsplaats		8,2	171,7	12:50	12:50	12:49
Leuvensestraat tot grens Huldenberg		8,9	171,0	12:51	12:51	12:50

Huldenberg

Wolfschaegen, Beekstraat Beekstraat Beekstraat		14,3	165,6	12:58	12:58	12:58
N253 = Dorpstraat, Loonbeekstraat, St-Janbergsteenweg, L. Kriegelstraat, R Borremansstraat						
2, Smeysberg	2	18,4	161,5	13:04	13:04	13:03
Stroobantstraat, Koxberg, Elzastraat, Gemeenteplein		21,9	158,0	13:09	13:08	13:08
N253 = R Borremansstraat Pheuthystraat						

Overijse

Dreef Waverseseenweg 3	3	25,5	154,4	13:14	13:13	13:13
Waverseseenweg		28,2	151,7	13:18	13:17	13:16
Abstraat, Arth. Michielsplaats, Leuvensestraat tot grens Huldenberg		31,8	148,1	13:23	13:22	13:21

Huldenberg

Wolfschaegen, Beekstraat Beekstraat Beekstraat		37,3	142,6	13:31	13:29	13:28
N253 = Dorpstraat, Loonbeekstraat, St-Janbergsteenweg, L. Kriegelstraat, R Borremansstraat						
4, Smeysberg	4	41,4	138,5	13:36	13:35	13:34
Stroobantstraat, Koxberg, Elzastraat, Gemeenteplein A. Goossensstraat 5 5	5 5	44,8	135,1	13:41	13:40	13:38
A. Goossensstraat	BEVOORADINGSZONE - ZONE RAVITAILLEMENT	44,9	135,0	13:41	13:40	13:38
De Limburg Stirumlaan tot grens Duisburg						
	OPGELET: WEGVERSMALLING NA KLEINE AFDALING EN BOCHT					

Tervuren (Duisburg)

Veeweidestraat Rootstraat, Vosseberg Lindenstraat		51,2	128,7	13:50	13:48	13:47
Dorpstraat, Stationstraat N3 = Leuvensesteenweg		53,5	126,4	13:53	13:51	13:50

Bertem (Leefdaal)

Coigesteenweg 700m

Kortenberg (Everberg)

Tervuursesteenweg, Annonciadenstraat Annonciadenstraat, Dalemstraat		58,9	121,0	14:01	13:59	13:57
Wijnegemhofstraat N2 = Leuvensesteenweg N2						

Veltem-Beisem

N2 = Brusselsesteenweg Kroonstraat, Lodewijk van Veltemstraat		64,1	115,8	14:08	14:06	14:04
Haachtstraat 2x 2 tot grens Beken		68,1	111,8	14:14	14:11	14:09

Buken (Kampenhout)

Bukenstraat Leuvensesteenweg / N26						
Leuvensesteenweg / N26		71,1	108,8	14:18	14:15	14:13

Boortmeerbeek

Leuvensesteenweg Leuvensesteenweg		77,2	102,7	14:26	14:24	14:21
-------------------------------------	--	------	-------	-------	-------	-------

km + km - 43/uur 44/uur 45/uur

Mechelen

Leuvensesteenweg    Leuvensesteenweg  					
  (Plankendaal)  	79,2	100,7	14:29	14:27	14:24
Veldstraat, Stationsberg, Magdalenasteenweg, Brugstraat    Dijle	80,3	99,6	14:31	14:28	14:26
Rijmenamsesteenweg tot grens met Rijmenam	82,4	97,5	14:33	14:31	14:28

Rijmenam

Dijleweg  Broekstraat	83,8	96,1	14:35	14:33	14:30
GEDENKPLAATS - PLACE MEMORIAL : PHILIPPE VAN CONINGSLOO	85,4	94,5	14:38	14:35	14:32
Broekstraat  Broekstraat  Kruisstraat 	85,8	94,1	14:38	14:36	14:33
Lange Dreef   Weynesbaan  Doornlaarstraat	87,1	92,8	14:40	14:37	14:35









Keerbergen

Grensstraat   Grensstraat 	91,1	88,8	14:46	14:43	14:40
---	------	------	-------	-------	-------

Grasheide - Putte

Meester van der Borghstraat  Schrieksesteenweg  	95,6	84,3	14:52	14:49	14:46
Leuvensebaan  Heuvel 	97,6	82,3	14:55	14:52	14:49
Mechelbaan (N15)     Vaatjesstraat    Tinstraat	100,2	79,7	14:58	14:55	14:52
tot de grens met Rijmenam					

Rijmenam - Bonheiden




Tinstraat    Weynesbaan  Oude Booischootsebaan  Oude Booischootsebaan 	104,4	75,5	15:04	15:01	14:58
Harentstraat  Oude Schrieksebaan  Rijmenamsesteenweg, Dorp					

1° DOORTOCHT AANKOMSTLIJN - 1° PASSAGE LIGNE D'ARRIVEE 106,9 73,0 15:08 15:04 15:01

5 plaatselijke ronden van elk 14,6 km:

Dorp  Muizensteenweg BEVOORADINGSZONE - 550m - ZONE RAVITAILLEMENT	107,2	72,7	15:08	15:05	15:01
Muizensteenweg  	107,9	72,0	15:09	15:06	15:02

Mechelen

Bonheidensteenweg WEGWERPZONE    Rijmenamsesteenweg	109,1	70,8	15:11	15:07	15:04
---	-------	------	-------	-------	-------

Rijmenam - Bonheiden

Dijleweg  Broekstraat	112,3	67,6	15:15	15:12	15:08
Broekstraat  Broekstraat  Kruisstraat 	114,3	65,6	15:18	15:14	15:11
Lange Dreef  	115,2	64,7	15:19	15:16	15:12
Rijmenamseweg     Rijmenamseweg 	116,2	63,7	15:21	15:17	15:13
Peulisbaan  1250m  Harentstraat  Oude Schrieksebaan  Rijmenamsesteenweg	119,4	60,5	15:25	15:21	15:18

2° DOORTOCHT AANKOMSTLIJN - 2° PASSAGE LIGNE D'ARRIVEE 121,5 58,4 15:28 15:24 15:21

Muizensteenweg BEVOORADINGSZONE - 550m - ZONE RAVITAILLEMENT	121,8	58,1	15:28	15:25	15:21
---	-------	------	-------	-------	-------

Bonheidensteenweg **WEGWERPZONE**

3° DOORTOCHT AANKOMSTLIJN - 3° PASSAGE LIGNE D'ARRIVEE 136,1 43,8 15:48 15:44 15:40

Muizensteenweg BEVOORADINGSZONE - 550m - ZONE RAVITAILLEMENT	136,4	43,5	15:49	15:45	15:40
---	-------	------	-------	-------	-------

Bonheidensteenweg **WEGWERPZONE**

4° DOORTOCHT AANKOMSTLIJN - 4° PASSAGE LIGNE D'ARRIVEE 150,7 29,2 16:09 16:04 15:59

Muizensteenweg BEVOORADINGSZONE - 550m - ZONE RAVITAILLEMENT	151,0	28,9	16:09	16:04	16:00
---	-------	------	-------	-------	-------

Bonheidensteenweg **WEGWERPZONE**

5° DOORTOCHT AANKOMSTLIJN - 5° PASSAGE LIGNE D'ARRIVEE 165,3 14,6 16:29 16:24 16:19

AANKOMST - ARRIVEE - FINISH 179,9 0,0 16:50 16:44 16:38