

# Parcours Memorial Ph. Van Coningsloo

## 4 Juni 2023

rev00

km + km - 43/uur 44/uur 45/uur

### Wavre

Avenue du Centre Sportif

**OFFICIEUSE START - DEPART OFFICIEUX:**

-2,2 12:35 12:35 12:35



Rue du Tilleul, Pont du Try en de Place Polydore Beaufaux,

-1,6



Chaussee de Louvain Avenue des Princes Avenue Auguste Mattagne

-0,3



**SPOOROVERWEG - CHEMIN DE FER:**

Leuven -> Ottignies : 12:24

Ottignies -> Leuven : 12:35

**OFFICIELE START - DEPART OFFICIEL:**



1 0,0 184,4 12:39 12:39 12:39

Chaussee de Bruxelles = N4



tot grens Overijse

4,2 180,2 12:44 12:44 12:44

### Overijse

Waverssteenweg = N4 Abstraat, Arth. Michielsplein, Leuvenestraat tot grens Huldenberg

8,9 175,5 12:51 12:51 12:50

### Huldenberg

Wolfshaegen 2, Holstheide



2 9,0 175,4 12:51 12:51 12:51

Stroobantsstraat



Wolfshaegen, Beekstraat Beekstraat N253

15,3 169,1 13:00 12:59 12:59

3, Smeysberg



3 19,4 165,0 13:06 13:05 13:04

Stroobantstraat, Koxberg, Elzastraat, Gemeenteplein



22,8 161,6 13:10 13:10 13:09

N253 = De Pheuthystraat De Pheuthystraat

**WEGWERPZONE**

23,3 161,1 13:11 13:10 13:10

### Overijse

Dreef Terhulpensesteenweg = N253 4, Hertstraat 300m



4 27,0 157,4 13:16 13:15 13:15

Nijvelsebaan Waverssteenweg

29,7 154,7 13:20 13:19 13:18

Abstraat, Arth. Michielsplein, Leuvenestraat tot grens Huldenberg

33,3 151,1 13:25 13:24 13:23

### Huldenberg

Wolfshaegen 5, Holstheide



5 33,4 151,0 13:25 13:24 13:23

Stroobantsstraat



Wolfshaegen, Beekstraat Beekstraat N253

39,7 144,7 13:34 13:33 13:31

6, Smeysberg



6 43,8 140,6 13:40 13:38 13:37

Stroobantstraat, Koxberg, Elzastraat, Gemeenteplein



A. Goossensstraat 7



7 47,2 137,2 13:44 13:43 13:41

De Limburg Stirumlaan, Veeweidestraat tot grens Duisburg



50,5 133,9 13:49 13:47 13:46

**OPGELET: WEGVERSMALLING NA KLEINE AFDALING EN BOCHT**

### Duisburg (Tervuren)

Veeweidestraat Rootstraat, Vossemberg Lindenberg

53,5 130,9 13:53 13:51 13:50

Dorpstraat, Stationsstraat N3 = Leuvensesteenweg

55,1 129,3 13:55 13:54 13:52

### Leefdaal (Bertem)

N3 = Tervuursesteenweg



55,8 128,6 13:56 13:55 13:53

**WEGWERPZONE**

**BEVOORRADINGZONE - 500m - ZONE RAVITAILLEMENT**

56,0 128,4 13:57 13:55 13:53

N3 = Tervuursesteenweg



57,4 127,0 13:59 13:57 13:55

Kruisstraat Diepestraat 8



8 57,9 126,5 13:59 13:57 13:56

### Everberg (Kortenberg)

Diepestraat Hoekstraat



59,5 124,9 14:02 14:00 13:58

Doelstraat 600m



60,2 124,2 14:03 14:01 13:59

Tervuursesteenweg, Annonciadenstraat Annonciadenstraat, Dalemstraat



63,6 120,8 14:07 14:05 14:03

Wijnegemhofstraat N2 = Leuvensesteenweg N2 = Leuvensesteenweg



### Veltem-Beisem, Winksele (Herent)































































































N2 = Brusselsesteenweg Kroonstraat, Lodewijk van Veltemstraat

68,8 115,6 14:15 14:12 14:10

Haachtstraat 2x 2x tot grens Buken



72,9 111,5 14:20 14:18 14:16

	km +	km -	43/uur	44/uur	45/uur	
<b>Buken (Kampenhout)</b>						
Bukenstraat   Leuvensesteenweg / N26  						
Leuvensesteenweg / N26           	76,5	107,9	14:25	14:23	14:21	
<b>Boortmeerbeek</b>						
Leuvensesteenweg   Leuvensesteenweg    						
<b>Mechelen</b>						
Leuvensesteenweg     Leuvensesteenweg    	83,9	100,5	14:36	14:33	14:30	
  (Plankendaal)        	85,0	99,4	14:37	14:34	14:32	
Stationsberg, Magdalenasteenweg, Brugstraat    Dijle						
	<b>WEGWERPZONE</b>	<b>85,3</b>	<b>99,1</b>	<b>14:38</b>	<b>14:35</b>	<b>14:32</b>
Rijmenamsesteenweg tot grens met Rijmenam	87,3	97,1	14:40	14:38	14:35	
<b>Rijmenam</b>						
Dijleweg  Broekstraat	88,5	95,9	14:42	14:39	14:37	
<b>GEDENKPLAATS - PLACE MEMORIAL : PHILIPPE VAN CONINGSLOO</b>						
Broekstraat  Broekstraat  Kruisstraat 	90,1	94,3	14:44	14:41	14:39	
Lange Dreef   Weynesbaan   Weynesbaan 	90,5	93,9	14:45	14:42	14:39	
Doornlaarstraat  Reetlei  Donkerstraat  Meiboomstraat, Brandstraat tot grens Putte	91,8	92,6	14:47	14:44	14:41	
	94,6	89,8	14:51	14:48	14:45	
<b>Putte - Grasheide - Keerbergen</b>						
Brandstraat   Leuvensesteenweg   Schrieksesteenweg 	98,8	85,6	14:56	14:53	14:50	
Mr. Van der Borchtstraat    Grensstraat    tot de grens met Rijmenam	102,8	81,6	15:02	14:59	14:56	
<b>Rijmenam - Bonheiden</b>						
Doornlaarstraat  Reetlei  Donkerstraat, Bleukstraat  Plasstraat  	106,4	78,0	15:07	15:04	15:00	
Martstraat, Oude Booischootsebaan 	108,4	76,0	15:10	15:06	15:03	
Harentstraat  Oude Schrieksebaan  Rijmenamsesteenweg	108,8	75,6	15:10	15:07	15:04	
	<b>BEVOORRADINGSZONE - 550m - ZONE RAVITAILLEMENT</b>	<b>110,0</b>	<b>74,4</b>	<b>15:12</b>	<b>15:09</b>	<b>15:05</b>
<b>1° DOORTOCHT AANKOMSTLIJN - 1° PASSAGE LIGNE D'ARRIVEE</b>	110,9	73,5	15:13	15:10	15:06	
<b>5 plaatselijke ronden van elk 14,7 km:</b>						
Dorp  Muizensteenweg <b>WEGWERPZONE</b>	<b>111,3</b>	<b>73,1</b>	<b>15:14</b>	<b>15:10</b>	<b>15:07</b>	
Muizensteenweg  	112,0	72,4	15:15	15:11	15:08	
<b>Mechelen</b>						
Bonheidensteenweg    Rijmenamsesteenweg	113,2	71,2	15:16	15:13	15:09	
<b>Rijmenam - Bonheiden</b>						
Dijleweg 	116,5	67,9	15:21	15:17	15:14	
Broekstraat  Broekstraat  Kruisstraat 	118,5	65,9	15:24	15:20	15:17	
Lange Dreef   Rijmenamseweg     Rijmenamseweg 	120,4	64,0	15:27	15:23	15:19	
Peulisbaan  <b>1250m</b>  Harentstraat  Oude Schrieksebaan  Rijmenamsesteenweg	123,6	60,8	15:31	15:27	15:23	
	<b>BEVOORRADINGSZONE - 550m - ZONE RAVITAILLEMENT</b>	<b>124,7</b>	<b>59,7</b>	<b>15:33</b>	<b>15:29</b>	<b>15:25</b>
<b>2° DOORTOCHT AANKOMSTLIJN - 2° PASSAGE LIGNE D'ARRIVEE</b>	125,6	58,8	15:34	15:30	15:26	
Muizensteenweg <b>WEGWERPZONE</b>	<b>126,0</b>	<b>58,4</b>	<b>15:34</b>	<b>15:30</b>	<b>15:27</b>	
Rijmenamsesteenweg <b>BEVOORRADINGSZONE - 550m - ZONE RAVITAILLEMENT</b>	<b>139,4</b>	<b>45,0</b>	<b>15:53</b>	<b>15:49</b>	<b>15:44</b>	
<b>3° DOORTOCHT AANKOMSTLIJN - 3° PASSAGE LIGNE D'ARRIVEE</b>	140,3	44,1	15:54	15:50	15:46	
Muizensteenweg <b>WEGWERPZONE</b>	<b>140,7</b>	<b>43,7</b>	<b>15:55</b>	<b>15:50</b>	<b>15:46</b>	
Rijmenamsesteenweg <b>BEVOORRADINGSZONE - 550m - ZONE RAVITAILLEMENT</b>	<b>154,1</b>	<b>30,3</b>	<b>16:14</b>	<b>16:09</b>	<b>16:04</b>	
<b>4° DOORTOCHT AANKOMSTLIJN - 4° PASSAGE LIGNE D'ARRIVEE</b>	155,0	29,4	16:15	16:10	16:05	
Muizensteenweg <b>WEGWERPZONE</b>	<b>155,4</b>	<b>29,0</b>	<b>16:15</b>	<b>16:10</b>	<b>16:06</b>	
<b>5° DOORTOCHT AANKOMSTLIJN - 5° PASSAGE LIGNE D'ARRIVEE</b>	169,7	14,7	16:35	16:30	16:25	
<b>AANKOMST - ARRIVEE - FINISH</b>	184,4	0,0	16:56	16:50	16:44	