



















Parcours Grote Prijs Luc Bemus, Beker van België 4 juni 2022

	km +	km -	43/uur	44/uur	45/uur
Bonheiden					
Grote Doelstraat					
OFFICIEUSE START - DEPART OFFICIEUX:			-1,6	14:00	14:00
Berentrodedreef Kerkplein Dorp Muizensteenweg			-0,2		
OFFICIELE START - DEPART OFFICIEL:			0,0	119,3	14:03
Muizensteenweg					
Mechelen					
Bonheidensteenweg Rijmenamsesteenweg tot grens met Rijmenam	3,9	115,4	14:08	14:08	14:08
Rijmenam					
Dijleweg	5,1	114,2	14:10	14:10	14:09
Broekstraat Broekstraat Kruisstraat Lange Dreef Brugstraat Dijle	7,9	111,4	14:14	14:13	14:13
Hollakenbaan Hollakenbaan tot de grens met Haacht	8,7	110,6	14:15	14:14	14:14
Haacht					
Rijmenamsesteenweg Rijmenamsesteenweg	12,2	107,1	14:20	14:19	14:19
Stationsstraat, Markt Werchtersesteenweg	14,2	105,1	14:22	14:22	14:22
Wijgmaalsesteenweg Pastoriestraat 600m	16,4	102,9	14:25	14:25	14:24
Rotselaar					
Dijkkant (N229) Provinciebaan (N21) Haachtsesteenweg	19,2	100,1	14:29	14:29	14:28
(N21) Nieuwebaan	20,5	98,8	14:31	14:31	14:30
(N21) Hogeweg, Varentstraat tot de grens met Tremelo/Baal	23,8	95,5	14:36	14:35	14:34
Baal (Tremelo) / Begijnendijk					
(N21) Geetsvondelweg	WEGWERPZONE 25,9	93,4	14:39	14:38	14:37
Geetsvondelweg Veldonkstraat, Tremelosesteenweg	26,3	93,0	14:39	14:38	14:38
Bossepleinstraat Moorsemsestraat	27,7	91,6	14:41	14:40	14:40
Balenbergstraat Balenbergstraatje, Kerkebosstraat Kerkebosstraat	29,4	89,9	14:44	14:43	14:42
Remerstraat, Felix Aertgeertsstraat Lange Hoevestraat, Pandhoevestraat	31,0	88,3	14:46	14:45	14:44
Pandhoevestraat je Merestraat tot de grens met Pijpelheide	31,9	87,4	14:47	14:46	14:45
Pijpelheide, Schriek (Heist-op-den-Berg)					
Grote Heidestraat Grote Heidestraat Schrieksesteenweg	33,7	85,6	14:50	14:49	14:48
Meistraat Goorweg, Grote Braamstraat Gommerijnstraat	37,9	81,4	14:55	14:54	14:53
Schriekstraat Schriekstraat Pachterslei Hoogstraat	41,1	78,2	15:00	14:59	14:57
Keerbergen - Putte					
Grensstraat 5x tot de grens met Rijmenam	44,8	74,5	15:05	15:04	15:02
Rijmenam					
Doornlaarstraat Reetlei Donkerstraat, Bleukstraat	48,0	71,3	15:10	15:08	15:07
Plasstraat Martstraat, Oude Booischootsebaan	50,5	68,8	15:13	15:11	15:10
Harentstraat Oude Schrieksebaan Rijmenamsesteenweg	WEGWERPZONE 52,0	67,3	15:15	15:14	15:12
1° DOORTOCHT AANKOMSTLIJN - 1° PASSAGE LIGNE D'ARRIVEE			52,9	66,4	15:16
4 plaatselijke ronden van elk 16,6 km:					
Dorp Muizensteenweg	53,2	66,1	15:17	15:15	15:14
Muizensteenweg	54,0	65,3	15:18	15:16	15:15

	km +	km -	43/uur	44/uur	45/uur
Mechelen					
Bonheidensteenweg    Rijmenamsesteenweg tot grens met Rijmenam	57,3	62,0	15:23	15:21	15:19
Rijmenam - Peulis - Rijmenam / Bonheiden					
Dijleweg 	58,5	60,8	15:24	15:22	15:21
Broekstraat  Broekstraat  Kruisstraat 	60,5	58,8	15:27	15:25	15:23
Lange Dreef   Weynesbaan   Weynesbaan  Doornlaarstraat 	63,0	56,3	15:30	15:29	15:27
Reetlei  Donkerstraat, Bleukstraat 	64,7	54,6	15:33	15:31	15:29
Plasstraat   Martstraat, Oude Booischotsebaan 	67,1	52,2	15:36	15:34	15:32
Harentstraat  Oude Schrieksebaan  Rijmenamsesteenweg					
WEGWERPZONE BEVOORRADINGSZONE - 550m - ZONE RAVITAILLEMENT	68,6	50,7	15:38	15:36	15:34
2° DOORTOCHT AANKOMSTLIJN - 2° PASSAGE LIGNE D'ARRIVEE	69,5	49,8	15:40	15:37	15:35
WEGWERPZONE BEVOORRADINGSZONE - 550m - ZONE RAVITAILLEMENT	85,2	34,1	16:01	15:59	15:56
3° DOORTOCHT AANKOMSTLIJN - 3° PASSAGE LIGNE D'ARRIVEE	86,1	33,2	16:03	16:00	15:57
4° DOORTOCHT AANKOMSTLIJN - 4° PASSAGE LIGNE D'ARRIVEE	102,7	16,6	16:26	16:23	16:20
AANKOMST - ARRIVEE - FINISH	119,3	0,0	16:49	16:45	16:42