




	km +	km -	43/uur	44/uur	45/uur
Bonheiden					
Grote Doelstraat					
OFFICIEUSE START - DEPART OFFICIEUX:			-1,6	14:00	14:00
Berentrodedreef Kerkplein Dorp Muizensteenweg			-0,2		
OFFICIELE START - DEPART OFFICIEL:			0,0	121,9	14:03
Muizensteenweg					
Mechelen					
Bonheidensteenweg					
Rijmenamsesteenweg tot grens met Rijmenam	3,9	118,0	14:08	14:08	14:08
Rijmenam					
Dijleweg	5,1	116,8	14:10	14:10	14:09
Broekstraat Broekstraat Kruisstraat Lange Dreef Brugstraat Dijle	7,9	114,0	14:14	14:13	14:13
Hollakenbaan Hollakenbaan tot de grens met Haacht	8,7	113,2	14:15	14:14	14:14
Haacht					
Rijmenamsesteenweg	12,2	109,7	14:20	14:19	14:19
Rijmenamsesteenweg Stationsstraat, Markt Werchtersesteenweg	14,6	107,3	14:23	14:23	14:22
Erwteveld, Haachtsestraatje Wijgmaalsesteenweg Pastoriestraat 600m	16,5	105,4	14:26	14:25	14:25
Rotselaar					
Dijlekant (N229) Provinciebaan (N21) Haachtsesteenweg	19,3	102,6	14:30	14:29	14:28
(N21) Nieuwebaan	20,6	101,3	14:31	14:31	14:30
(N21) Hogeweg, Varentstraat tot de grens met Tremelo/Baal	23,9	98,0	14:36	14:35	14:34
Baal (Tremelo) / Begijnendijk					
(N21) Geetsvondelweg WEGWERPZONE	23,9	98,0	14:36	14:35	14:34
Geetsvondelweg Veldonkstraat, Tremelosesteenweg	26,4	95,5	14:39	14:39	14:38
Bossepleinstraat Moorsemsestraat	27,8	94,1	14:41	14:41	14:40
Balenbergstraat Balenbergstraatje, Kerkebosstraat Kerkebosstraat	29,5	92,4	14:44	14:43	14:42
Remerstraat, Felix Aertgeertsstraat Lange Hoevestraat, Pandhoevestraat	31,1	90,8	14:46	14:45	14:44
Pandhoevestraat je Merestraat tot de grens met Pijpelheide	32,0	89,9	14:47	14:46	14:45
Pijpelheide, Schriek (Heist-op-den-Berg)					
Grote Heidestraat Grote Heidestraat Schrieksesteenweg	33,8	88,1	14:50	14:49	14:48
Meistraat Goorweg, Grote Braamstraat Gommerijnstraat	38,0	83,9	14:56	14:54	14:53
Schriekstraat Schriekstraat tot de grens met Putte	41,7	80,2	15:01	14:59	14:58
Putte - Keerbergen					
Schrieksesteenweg Leuvensebaan Grensstraat tot de grens met Rijmenam	47,2	74,7	15:08	15:07	15:06
Rijmenam					
Doornlaarstraat Reetlei Donkerstraat, Bleukstraat	50,4	71,5	15:13	15:11	15:10
Plasstraat Martstraat, Oude Boischotsebaan	53,0	68,9	15:17	15:15	15:13
Harentstraat Oude Schrieksebaan Rijmenamsesteenweg					
WEGWERPZONE BEVOORRADINGSZONE - 550m - ZONE RAVITAILLEMENT	54,6	67,3	15:19	15:17	15:15
1° DOORTOCHT AANKOMSTLIJN - 1° PASSAGE LIGNE D'ARRIVEE	55,5	66,4	15:20	15:18	15:17

km + km - 43/uur 44/uur 45/uur

4 plaatselijke ronden van elk 16,6 km:

Dorp  Muizensteenweg	55,8	66,1	15:20	15:19	15:17
Muizensteenweg  	56,6	65,3	15:22	15:20	15:18

Mechelen

Bonheidensteenweg    Rijmenamsesteenweg tot grens met Rijmenam	59,9	62,0	15:26	15:24	15:22
---	------	------	-------	-------	-------

Rijmenam - Peulis - Rijmenam / Bonheiden

Dijleweg 	61,1	60,8	15:28	15:26	15:24
Broekstraat  Broekstraat  Kruisstraat 	63,1	58,8	15:31	15:29	15:27
Lange Dreef   Weynesbaan   Weynesbaan  Doornlaarstraat 	65,6	56,3	15:34	15:32	15:30
Reetlei  Donkerstraat, Bleukstraat 	67,3	54,6	15:36	15:34	15:32
Plasstraat   Martstraat, Oude Booischotsebaan 	69,7	52,2	15:40	15:38	15:36
Harentstraat  Oude Schrieksebaan  Rijmenamsesteenweg					

WEGWERPZONE BEVOORRADINGSZONE - 550m - ZONE RAVITAILLEMENT 71,2 50,7 15:42 15:40 15:38

2° DOORTOCHT AANKOMSTLIJN - 2° PASSAGE LIGNE D'ARRIVEE 72,1 49,8 15:43 15:41 15:39

WEGWERPZONE BEVOORRADINGSZONE - 550m - ZONE RAVITAILLEMENT 87,8 34,1 16:05 16:02 16:00

3° DOORTOCHT AANKOMSTLIJN - 3° PASSAGE LIGNE D'ARRIVEE 88,7 33,2 16:06 16:04 16:01

4° DOORTOCHT AANKOMSTLIJN - 4° PASSAGE LIGNE D'ARRIVEE 105,3 16,6 16:30 16:26 16:23

AANKOMST - ARRIVEE - FINISH 121,9 0,0 16:53 16:49 16:45